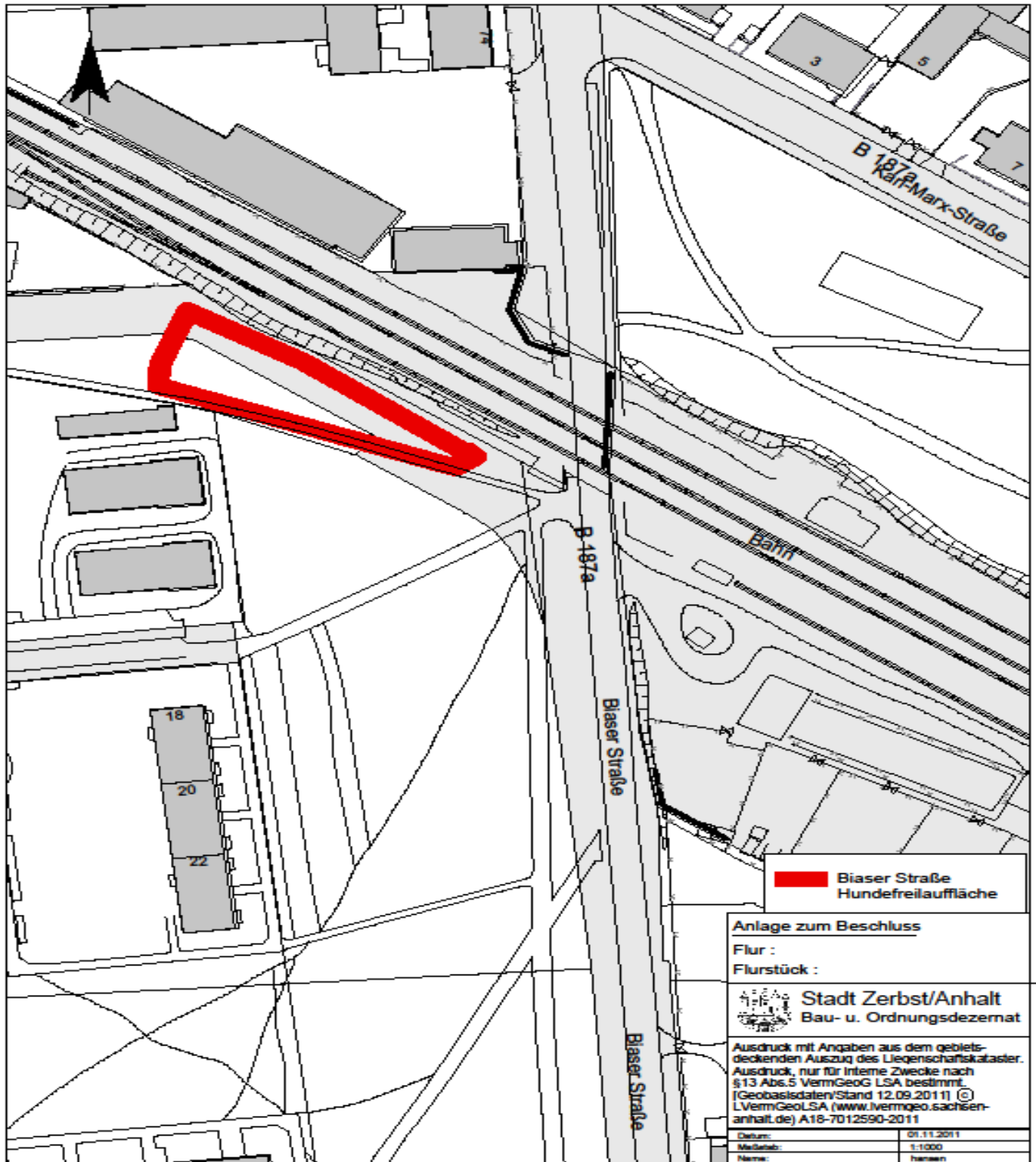


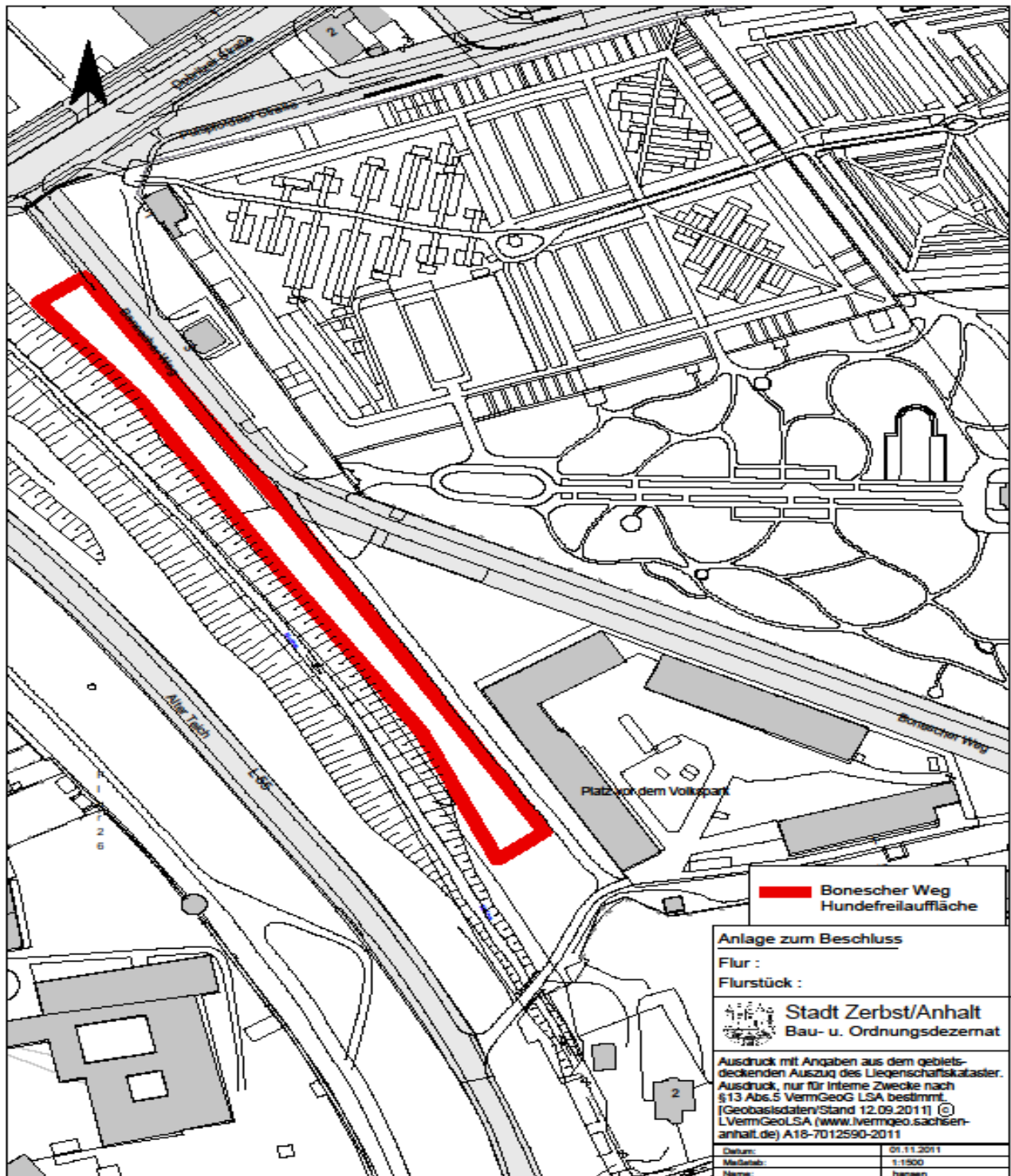
**Anlage der Gefahrenabwehrverordnung  
der Stadt Zerbst/Anhalt vom 25.06.2020**

Folgende Flächen sind Hundewiesen nach § 4 Absatz 2 der Gefahrenabwehrverordnung

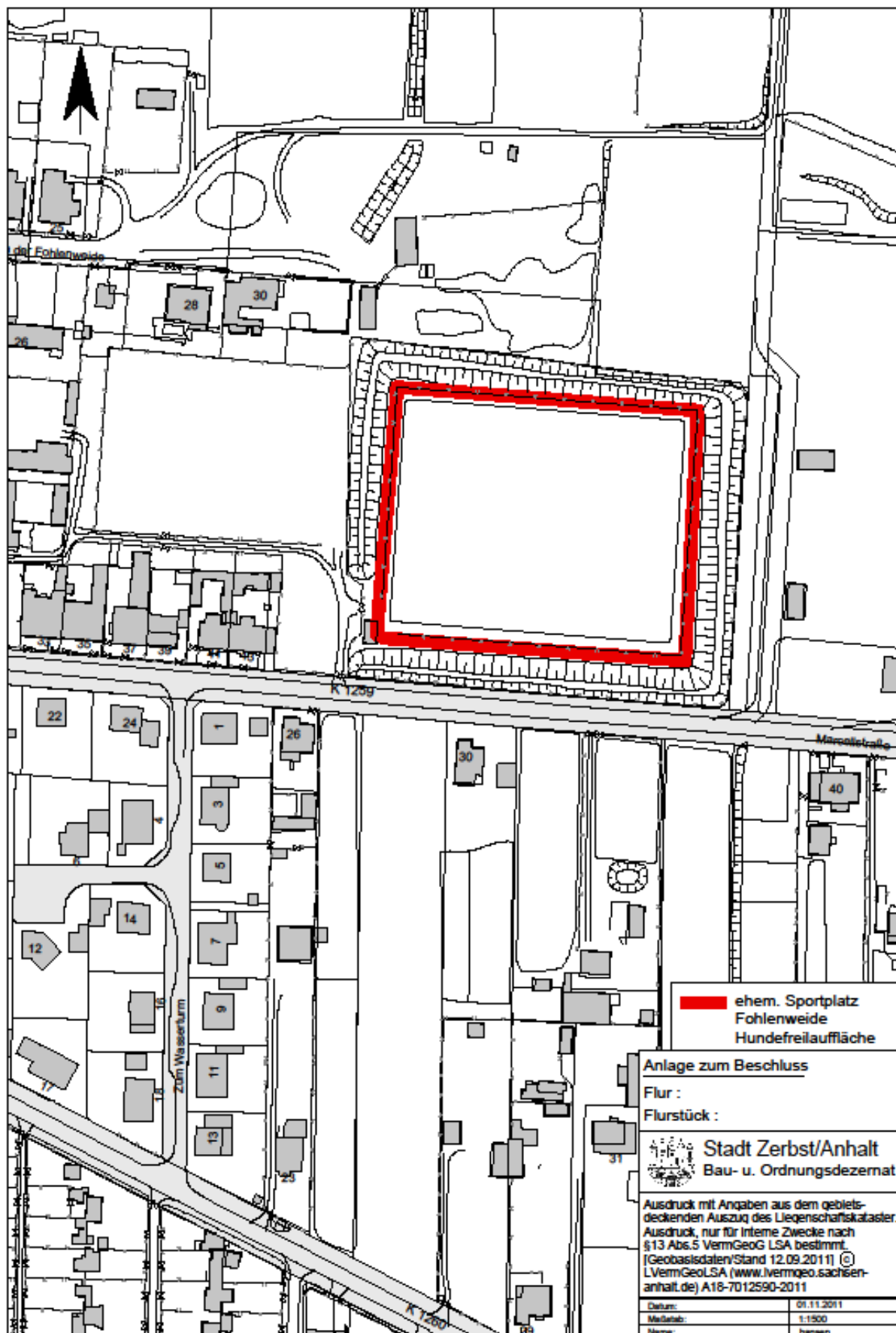
1. Biaser Straße



## 2. Bonescher Weg



### 3. ehemaliger Sportplatz Fohlenweide



**ehem. Sportplatz  
Fohlenweide  
Hundefreilauffläche**

**Anlage zum Beschluss**

Flur :

Flurstück :

**Stadt Zerbst/Anhalt  
Bau- u. Ordnungsdezernat**

Ausdruck mit Angaben aus dem gebietsdeckenden Auszug des Liegenschaftskataster.  
Ausdruck, nur für Interne Zwecke nach §13 Abs.5 VermGeoG LSA bestimmt.  
(Geobasisdaten/Stand 12.09.2011) © LVermGeoLSA (www.lvermgeo.sachsen-anhalt.de) A18-7012590-2011

Datum:	01.11.2011
Maßstab:	1:1500
Name:	hansen