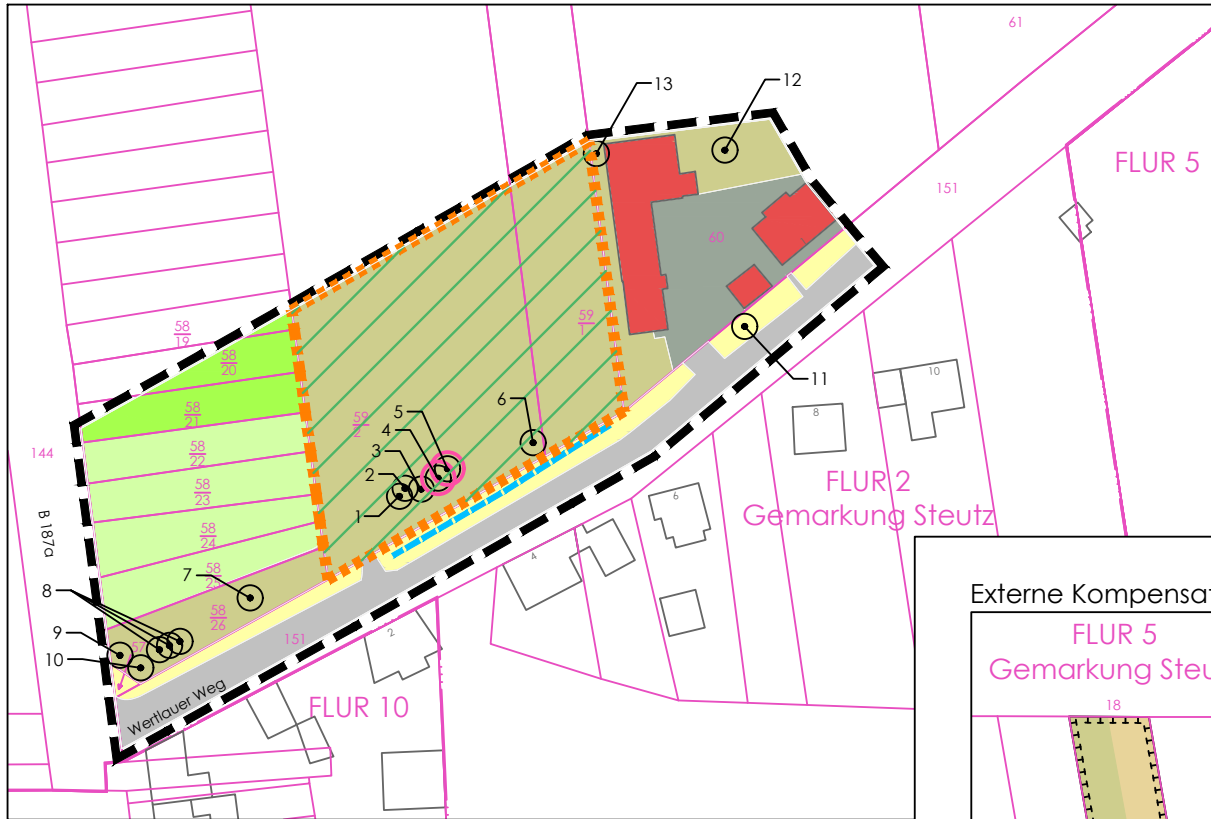


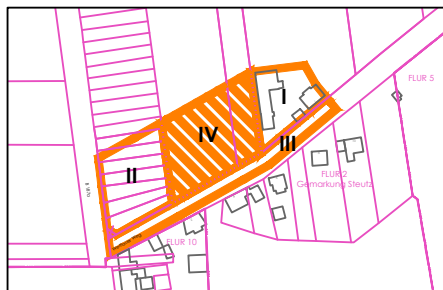
Bebauungsplan



Legende

- AK. Hausgarten
- AKD Grabeland
- AB. Ackerbrache
- AI. intensiv genutzter Acker
- HSF Streuobstbestand, brachgefallen
- GIA Intensivgrünland
- GSB Scherrasen
- VWB Weg befestigt (Pflaster)
- B. Gebäude
- VP. Platz wasserdurchlässig befestigt (50%)
- FG. sonstiger Graben
- HEX Baum, Bestand
- Schutz gem. Baumschutzsatzung
- Baum-Nr. (s. Liste der Anlage)
- eingriffsrelevanter Bereich
- Geltungsbereich Bebauungsplan
- Externe Kompensationsfläche

Bilanzierungsbereiche



ohne Maßstab

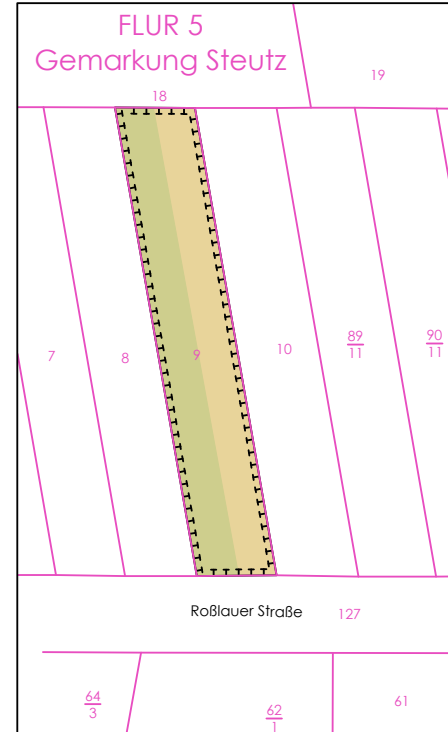
Kartengrundlage: Liegenschaftskarte des Landesamtes für Vermessung und Geoinformation Land Sachsen-Anhalt
 ALKIS Stadt Zerbst/Anhalt
 Gemarkung Steutz
 Flur 2, 5, 10
 Maßstab 1 : 1.500

Stand der Plangrundlage (Monat/Jahr) 06/2019

Vervielfältigungserlaubnis erteilt durch das Landesamt für Vermessung und Geoinformation Land Sachsen-Anhalt

von 2009
 Aktenzeichen A18-223-2009

Externe Kompensationsfläche

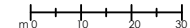


STADT ZERBST/ANHALT

**BEBAUUNGSPLAN NR. 41
 "WOHNBEBAUUNG WERTLAUER WEG"
 OT STEUTZ**



M 1:1.500



07.01.2021