







Legende

-  Geltungsbereich
-  Baugrenze
-  SO-Photovoltaik
-  landwirtschaftliche Fläche
-  forstwirtschaftliche Fläche
-  unbeplante Fläche

BMHZ
 BMHZ Bio-Masse-Hof-Zerbst GmbH
 Lange Straße 1
 Ortsteil Lietzo
 39264 Zerbst / Anhalt

Projekt PV-Regio -
 FFA-Bornum 07

Plan

Erstellt	MASSSTAB	DWG-NR.	Rev.
Datum	1:10000		
		PLAN	

Darstellung auf der Grundlage von Geobasisdaten
 GeoBasis-DE / LVermGeo
 Es gelten die Nutzungsbedingungen des LVermGeo USA